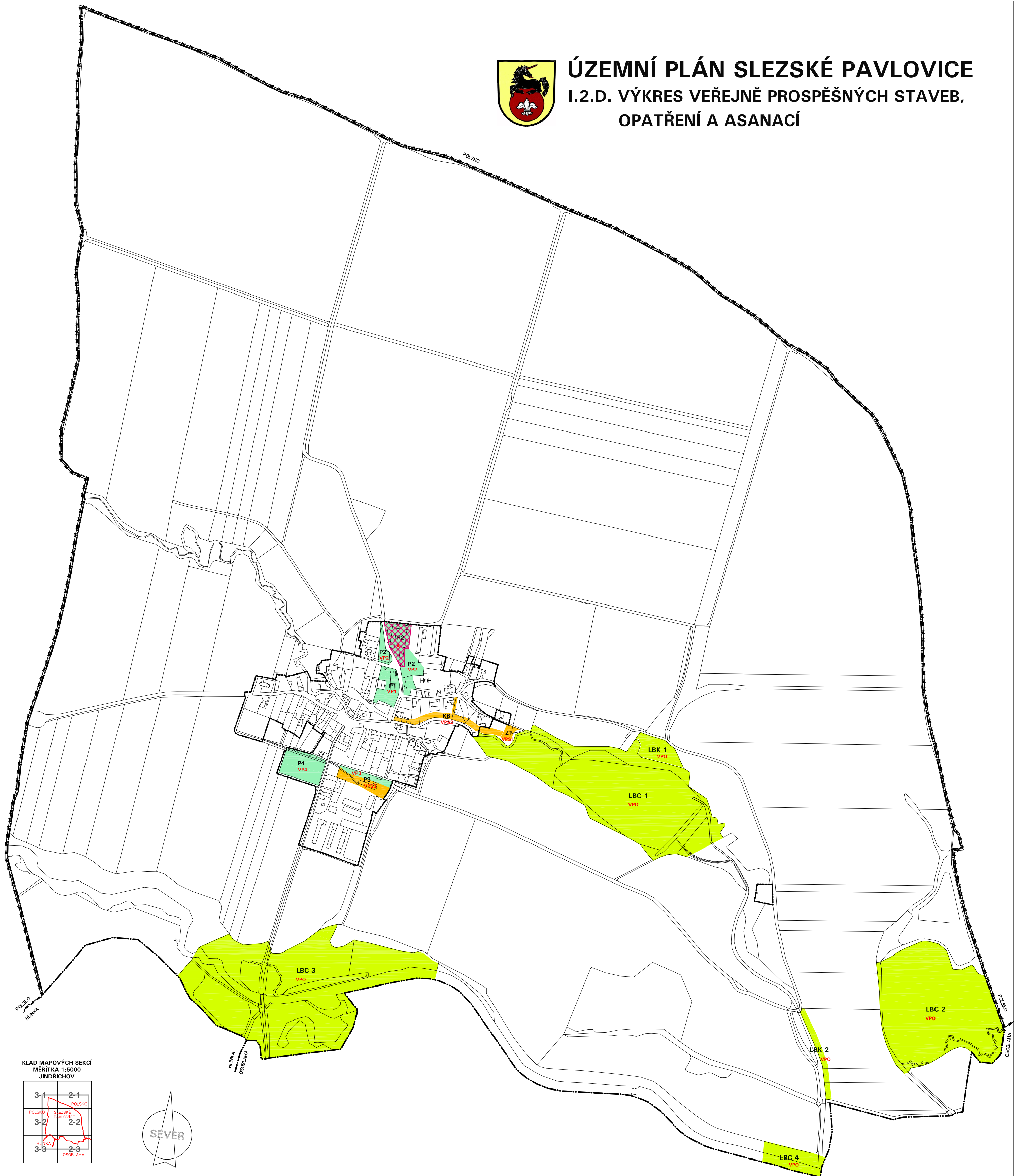



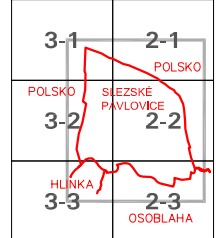


ÚZEMNÍ PLÁN SLEZSKÉ PAVLOVICE

I.2.D. VÝKRES VEŘEJNĚ PROSPĚŠNÝCH STAVEB, OPATŘENÍ A ASANACÍ



KLAD MAPOVÝCH SEKCI
MĚŘITKA 1:5000
JINDŘICHOV



**VEŘEJNĚ PROSPĚŠNÉ STAVBY (VPS), VEŘEJNĚ PROSPĚŠNÁ OPATŘENÍ (VPO)
A PLOCHY PRO ASANACI (A), PRO KTERÉ LZE PŘÁVA K POZEMKŮM
A STAVBÁM VYVLASTNIT**

- LBC 1** VPO LOKÁLNÍ BIOCENTRA A ZALOŽENÍ CHYBĚJÍCÍCH ČÁSTÍ LOKÁLNÍCH BIODORIDŮ ÚZEMNÍHO SYSTÉMU EKOLOGICKÉ STABILITY
- Z1** VPS1 ČIŠTIRNA ODPADNÍCH VOD V ZASTAVITELNÉ PLOŠE Z1
- K6** VPS2 KANALIZAČNÍ SBĚRAČ V KORIDORU K6
- A** PLOCHA ASANACE V ČÁSTI PŘESTAVBOVÉ PLOCHY P2

**VEŘEJNĚ PROSPĚŠNÉ STAVBY (VPS) A VEŘEJNÁ PROSTRANSTVÍ (VP), PRO
KTERÁ LZE UPLATNIT PŘEDKUPNÍ PRÁVO**

- P3** VPS3 ZARÍZENÍ PRO NAKLÁDÁNÍ S ODPADY V ČÁSTI PŘESTAVBOVÉ PLOCHY P3
- P1** VP1 VEŘEJNÁ ZELENĚ – OBNOVA ZÁMEČKÉHO PARKU V PŘESTAVBOVÉ PLOŠE P1
- P2** VP2 VEŘEJNÁ ZELENĚ V ČÁSTI PŘESTAVBOVÉ PLOCHY P2
- P3** VP3 VEŘEJNÁ ZELENĚ V ČÁSTI PŘESTAVBOVÉ PLOCHY P3
- P4** VP4 VEŘEJNÁ ZELENĚ V PŘESTAVBOVÉ PLOŠE P4

LEGENDA

- HRANICE STÁTU
- HRANICE OBCE – ŘEŠENÉ ŮZEMÍ
- HRANICE ZASTAVĚNÉHO ŮZEMÍ
- POLOHOPIS

UZNAČNÍ DOKUMENTACE:	ÚZEMNÍ PLÁN SLEZSKÉ PAVLOVICE	ATELIER ARCHPLAN OSTRAVA s.r.o.
OBJEDNATEL:	OBEC SLEZSKÉ PAVLOVICE	www.obecspavlovice.cz
PROJEKTOVATEL:	MĚSTSKÝ ÚŘAD KINY	
ZKOTOVITEL:	ATELIER ARCHPLAN OSTRAVA s.r.o.	
ZODPOVĚDNÝ PROJEKTOVATEL:	Ing. arch. Kateřina BUŠCHOVÁ, autorizovaný architekt č. 064 3037	
VÝKRES:	I.2.D. VÝKRES VEŘ. PROS. STAVEB, OPATŘ. A ASANACÍ	ZAKAZOVK. ČÍSLO: 1199/17
		MĚŘITKO: 1:5000