



PROGRAM ROZVOJE OBCE SLEZSKÉ PAVLOVICE



Tento dokument schválilo Zastupitelstvo obce Slezské Pavlovice
na svém 4. zasedání dne 17.11.2020 usnesením č. 5/4 - 2020.

ANALYTICKÁ ČÁST

Analytická část plánu je zaměřena na komplexní zhodnocení situace v obci, charakteristiku stavu a vývoje jednotlivých oblastí života obce, přičemž klade důraz na zachycení hlavních rozvojových problémů obce a jejich příčin. Zachycuje demografickou situaci, hospodářství, infrastrukturu, vybavenost, hospodaření a fungování obce.

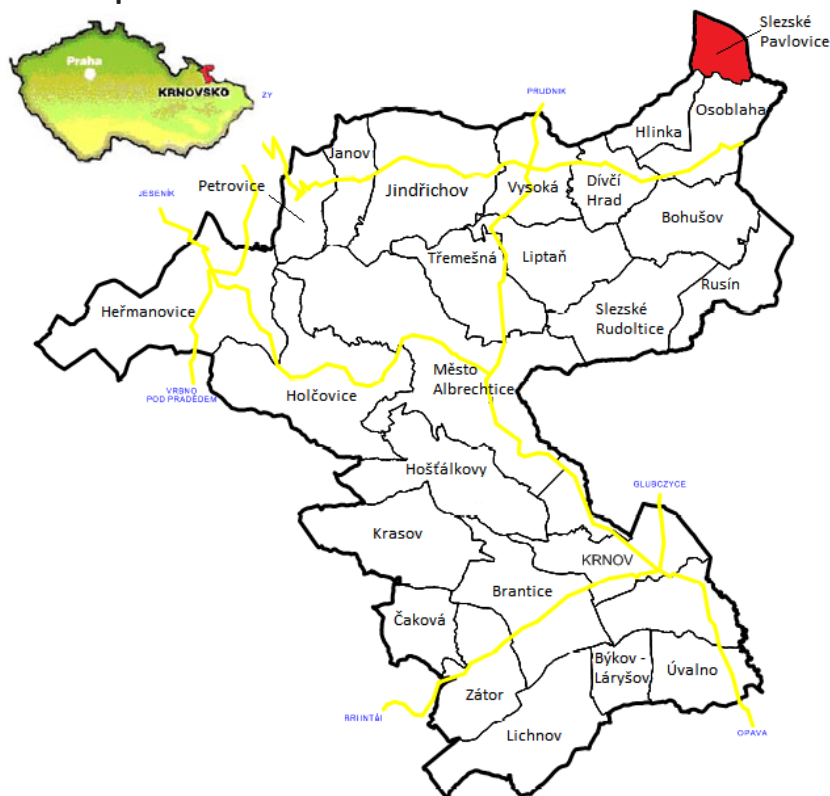
1. CHARAKTERISTIKA OBCE

a) Území

Obec Slezské Pavlovice leží v Severomoravském kraji, okrese Bruntál. Území obce Slezské Pavlovice se nachází v Osoblažském výběžku a ze tří stran je obec obklopena státní hranicí s Polskem. Obec se nachází 5 km severně od Osoblahy, 24 km od Města Albrechtic, 37 km od Krnova. Je to malá víska o rozloze 60,63 km² v nadmořské výšce 200 m.

Území Slezských Pavlovic patří do povodí Odry, resp. řeky Osoblahy. Jižní částí území obce protéká říčka Prudník, přitékající z Polska, kde protéká stejnojmenným městem, a vlevo do Osoblahy. Samotnými Pavlovicemi protéká Pavlovický potok, který východně od vsi napájí Pavlovický rybník II.

Obr. č. 1: Mapa Krnovska



Historie:

Slezské Pavlovice patří mezi nejsevernější obce Moravskoslezského kraje. První písemná zmínka o obci pochází z roku 1267 a to konkrétně v listině Bruna ze Schauenburku. Původní osídlení však sahá až do starší doby bronzové, neboť jsou zde důkazy nalezených střeptů z nádob pocházejících z této doby. Slezské Pavlovice vznikaly také z původní obce Závší, která se nacházela jižněji od současné polohy obce směrem na Osoblahu. Původně byla obec obývána německým obyvatelstvem a nesla název Německé Pavlovice (Deutschpaulowitz). Po poválečném odsunu Němců byla roku 1947 přejmenována na svůj současný název.

b) Obyvatelstvo

Počet obyvatel v obci je k 31.12.2019 celkem 211 osob, z toho je 104 mužů a 107 žen. Průměrný věk obyvatel ke stejnému datu činil 37,6 let, za posledních 10 let klesl o 5,9 let a poté opět vzrostl cca o 2 roky.

Historický vývoj počtu obyvatel mezi lety 1869 a 2019 je postupný. Od r. 1869 (kdy byl také nejvyšší – 555 obyvatel) postupně klesal až do roku 2001 (kdy byl nejnižší – 189 obyvatel). Po roce 2001 byl počet obyvatel převážně kolísavý až dodnes. V porovnání s těmito roky klesl počet obyvatel o 344 osob na 211.

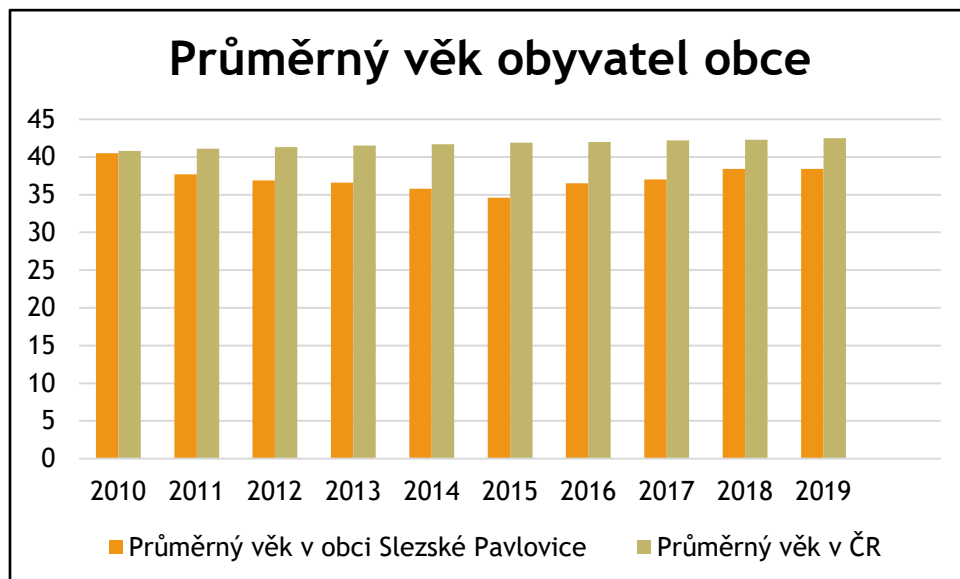
Tab. č. 1: Počet a věkové složení obyvatel obce Slezské Pavlovice v letech 2010-2019 (údaje k 31.12.)

	2010	2011	2012	2013	2014	2015	2016	2017	2018	2019
Počet obyvatel	199	219	225	224	224	213	229	218	213	211
Počet obyvatel ve věku 0–14 let	39	52	54	57	61	54	56	46	47	52
Počet obyvatel ve věku 15–64 let	128	134	140	136	132	128	135	137	129	124
Počet obyvatel ve věku 65 a více let	32	33	31	31	31	31	38	35	37	35
Průměrný věk	40,5	37,7	36,9	36,6	35,8	34,6	36,5	37	38,4	38,4

Zdroj: ČSÚ

Z následujícího grafu je patrné, že průměrný věk obyvatel v obci Slezské Pavlovice je ve srovnání s průměrným věkem v ČR nižší, stejně jako v celé ČR však populace občanů v obci stárne a je potřeba s tímto trendem v budoucnu počítat.

Graf č. 1: Průměrný věk obyvatel k 31.12.2019



Zdroj: ČSÚ

Aktuální počet obyvatelů obce je stejný, jako tomu bylo v r. 2016, i když v průběhu let došlo jak k nárůstu, tak k poklesu. Za posledních 10 let se narodilo o 6 osob více (celkem 31) než zemřelo. Do obce se přistěhoval stejný počet obyvatel, jako odstěhoval (celkem 199).¹

Tab. č. 2: Migrace obyvatel obce Slezské Pavlovice v letech 2010-2019 (údaje k 31.12.)

	2010	2011	2012	2013	2014	2015	2016	2017	2018	2019
Počet obyvatel	199	219	225	224	224	213	229	218	213	211
Živě narození	2	3	6	3	4	4	5	1	2	1
Zemřelí	2	0	3	2	6	1	0	3	3	5
Přirozený přírůstek	0	3	3	1	2	3	5	-2	-1	-4
Přistěhovalí	28	41	19	21	9	13	23	8	12	25
Vystěhovalí	20	34	16	23	11	27	12	17	16	23
Saldo migrace	8	7	3	-2	-2	-14	11	-9	-4	2

Zdroj: ČSÚ

¹ Zdroj: Český statistický úřad. czso.cz

Následující graf znázorňuje počty sňatků a rozvodů v obci v letech 2010–2019. Počet za toto období nepřevyšuje 3. Celkově v tomto období proběhlo 12 sňatků a 3 rozvody.

Graf č. 2: Počet sňatků a rozvodů



Zdroj: ČSÚ

Hodnota potratovosti činí v posledních letech (v období 2010-2019) 12 osob. Historicky nejvyšší hodnota tohoto jevu byla v roce 2018, kdy došlo k 4 potratům a nejnižší v letech 1997, 2000, 2003, 2006, 2008, 2009, 2011, 2012, 2015 a 2019 kdy nedošlo k žádnému.

Vzdělanost obyvatel je v ČR sledována v rámci sčítání lidu, domů a bytů (dále SLDB), které probíhá v pravidelném intervalu 10 let. Vzhledem k tomu, že výstupy z posledního SLDB pochází z r. 2011, nelze je již v tuto chvíli považovat za aktuální, nicméně údaje mohou posloužit pro srovnání s výstupy následujícího sčítání v příštím roce.

Tab. č. 3: Vzdelanostní struktura obyvatel (data z r. 2011 z posledního SLDB)

		Celkem	muži	ženy
Obyvatelstvo ve věku 15 a více let		148	74	74
z toho podle stupně vzdělání	bez vzdělání	1	-	1
	základní včetně neukončeného	74	33	41
	střední vč. vyučení (bez maturity)	48	27	21
	úplné střední (s maturitou)	10	8	2
	nástavbové studium	-	-	-
	vyšší odborné vzdělání	1	1	-
	vysokoškolské	1	-	1

Zdroj: ČSÚ

Spolková, osvětová a informační činnost

V roce 1962 založil ve Slezských Pavlovicích pan Zdeněk Lapuník fotbalový tým. Dalšími průkopníky byli také pan Václav Liška, Vojtěch Lalinský nebo Vlastimil Stručka. Prvním předsedou se stal pan František Carbol, později Jorgos Nacis. Dalšími předsedy poté byli Jaroslav Šimáček, Josef Meca, Ladislav Mondek. Přesto, že stanovy byly podepsány až v roce 1963, první zápas se hrál již na podzim 1962. V prostorách nynějších kabin byla dříve dětská poradna, kterou později přestěhovali do činžovního domu, a volné prostory byly poskytnuty fotbalistům, kteří si budovu později sami zrekonstruovali. V roce 2013 TJ Slezské Pavlovice oslavili 50 let fotbalu ve Slezských Pavlovicích.

Ve Slezských Pavlovicích vznikl v roce 2007 spolek – Český svaz žen. První předsedkyní byla zvolena paní Badurová Kristýna a spolek čítal kolem 30 členek. Hlavní myšlenkou založení svazu ve Slezských Pavlovicích bylo nabídnout místním občanům pestřejší podmínky pro kulturní a společenské vyžití. V roce 2015 se stala novou předsedkyní Miluše Sitková a místopředsedkyní Lucie Müllerová. V současné době svaz čítá přibližně 20 členek a stále se aktivně podílí a obohacuje kulturně společenské vyžití v obci. Český svaz žen připravuje různorodé akce, které se staly již tradičními (např. Velký pavlovický den, silvestrovské oslavy, karnevaly pro děti, plesy, pálení čarodějnic, badmintonový turnaj, aj.). Založili také novou taneční skupinu Westay baby, se kterou vystupují při různých příležitostech.

V rámci obecní knihovny zde působí také Klub dětí z Džungle. Klub je určen všem dětem, vždy v úterý a ve čtvrtek odpoledne od 13 – 18 hodin. V klubu se návštěvníci mají možnost zapojit do pestrých volnočasových programů, kreativních činností, účastnit se výletů, ale také zde mohou děti plnit své úkoly do školy, zapůjčit si zajímavé hry či knihy.

Ve Slezských Pavlovicích vzniklo komunitní centrum v rámci projektu Osoblažského cechu, z.ú., Komunitní práce na severním Osoblažsku. Cílem komunitního centra je sdružovat místní obyvatele a zapojovat je do volnočasových a vzdělávacích aktivit, které pro ně připravují pracovníci klubu. „Klub pro všechny“ byl slavnostně otevřen 28.4.2017 a od té doby proběhlo mnoho zajímavých akcí, kurzů, sportovních, či vzdělávacích aktivit. Činnost Komunitního centra byla ukončena na konci roku 2019.

Na území obce v minulých letech fungovala hospůdka a zároveň Infokoutek Cykloklub, kde přichodzí návštěvníci mohli získávat bližší informace o zajímavostech ve Slezských Pavlovicích a v blízkém okolí nebo si zde mohou návštěvníci zakoupit propagační předměty obce a cykloklubu na památku. Pořádaly se zde kytarové večery, karaoke, karetní hry, šipky, turnaj ve stolním fotbálku, aj. V roce 2019 klub pozastavil svou činnost, nicméně záměrem obce je činnost obnovit, nebo zřídit podobné místo v nových prostorách, kde by byl k dispozici turistům také volný pokoj k ubytování či venkovní hřiště. V současné době je klub pronajímán místním spolkem, Českým svazem žen.

Informovanost občanů o činnostech obce je zajišťována prostřednictvím vývěsních ploch, webových stránek obce www.slezskepavlovice.cz, sociálních sítí a obecního zpravodaje.

c) Hospodářství

Území obce pokrývá z 84,5 % zemědělská půda (77,5 % orná půda, 6 % louky a pastviny), z 1,5 % les a z 11,5 % zastavěné a ostatní (např. průmyslové) plochy.

Ekonomika a trh práce

Zaměstnanost obyvatel je závislá na okolním trhu práce. V současnosti Úřad práce neeviduje žádná volná pracovní místa v obci.

Dle statistických údajů uvedených v tabulce č. 4 (zvýrazněno zeleně) je patrný mírný růst počtu podniků se zjištěnou aktivitou. Naopak je zaznamenán úbytek (zvýrazněno červeně) dvou podniků ze dvou na nulu v kategorii G velkoobchod, maloobchod; opravy a údržba motorových vozidel.

Tab. č. 4: Podnikatelské subjekty podle převažující činnosti v letech 2018-2019

	Podniky zjištěnou aktivitou 2018	se Podniky zjištěnou aktivitou 2019
Celkem	14	17
A Zemědělství, lesnictví, rybářství	9	10
B-E Průmysl celkem ²	0	1
F Stavebnictví	0	1
G Velkoobchod a maloobchod; opravy a údržba motorových vozidel	2	0
H Doprava a skladování	0	0
I Ubytování, stravování a pohostinství	1	1
J Informační a komunikační činnosti	0	0
K Peněžnictví a pojišťovnictví	0	0
L Činnosti v oblasti nemovitostí	0	0
M Profesní, vědecké a technické činnosti	0	2
N Administrativní a podpůrné činnosti	0	0
O Veřejná správa a obrana; povinné sociální zabezpečení	1	1
P Vzdělávání	0	0
Q Zdravotní a sociální péče	0	0

² jedná se o podnik zpracovatelského průmyslu

R Kulturní, zábavní a rekreační činnosti	0	0
S Ostatní činnosti	1	1
X Nezařazeno	0	0

Zdroj: ČSÚ

Tab. č. 5: Ekonomické subjekty dle právní formy

Právní forma	Obchodní společnost	Živnostníci	Svobodná povolání	Zemědělství podnikatelé	Ostatní
Počet podniků	2	7	1	4	3

Zdroj: ČSÚ

Nezaměstnanost a zadluženost obyvatel

V rámci Moravskoslezského kraje bývá okres Bruntál hned po Karviné okresem s nejvyšší nezaměstnaností. V současné době (k 31.3.2020) tvoří míra nezaměstnanosti v obci 16,3 % což znamená, že 21 osob je v pořadníku mezi uchazeči o zaměstnání. Pro srovnání v okrese Bruntál je nezaměstnanost nižší, a to 5,9 %. V celém Moravskoslezském kraji nezaměstnanost činí 4,6 % a v celé ČR 3 %.

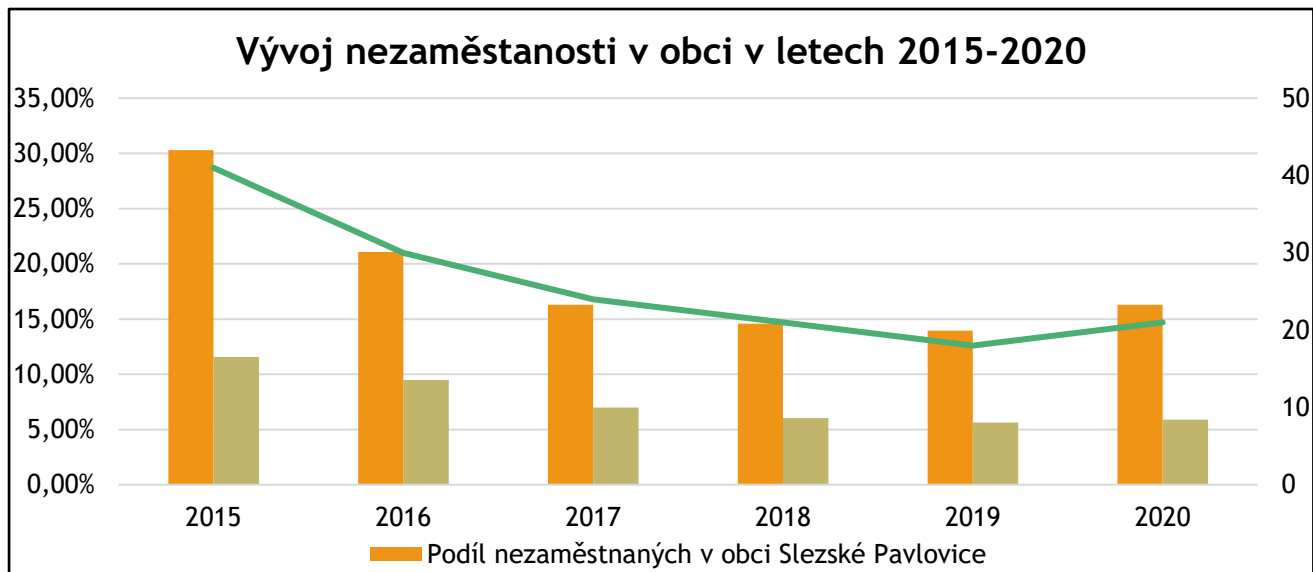
V letech 2015-2019 postupně klesala míra nezaměstnaných osob žijících v obci Slezské Pavlovice, v letošním roce se však mírně zvedla (tento jev je znázorněn v grafu č. 3). V roce 2015 bylo na Úřadu práce zaevidováno 41 osob, které tvořily 30,30 % obyvatel.

Tab. č. 6: Nezaměstnanost

Název/Rok	Uchazeči	Podíl nezaměstnaných v obci Slezské Pavlovice	Podíl nezaměstnaných okres Bruntál
2015	41	30,30 %	11,56 %
2016	30	21,09 %	9,49 %
2017	24	16,30 %	6,99 %
2018	21	14,60 %	6,04 %
2019	18	13,95 %	5,64 %
02/2020	21	16,3 %	5,9 %

Zdroj: ČSÚ

Graf č. 3: Vývoj nezaměstnanosti v obci v letech 2015–2020



Zdroj: ČSÚ, vlastní zpracování

Data k zadluženosti obyvatel ukazují, že se podíl osob v exekuci v obci Slezské Pavlovice pohybuje výrazně nad hodnotou okresu i kraje. Např. v roce 2016 tvořil podíl osob v exekuci 42,14 %, přičemž méně jak dvojnásobek tvořil podíl osob v exekuci na území ORP Bruntál a odhadem o 4 násobek v rámci celého Moravskoslezského kraje.

V roce 2017 bylo proti občanům obce Slezské Pavlovice vedeno 402 exekucí, což vycházelo průměrně asi na 6,4 exekucí na 1 osobu (viz tabulka č. 6).

Tab. č. 7: Podíl osob v exekuci

Rok	Podíl osob v exekuci obec Slezské Pavlovice	Podíl osob v exekuci okres Bruntál	Podíl osob v exekuci Moravskoslezský kraj
2016	42,14 %	14,84 %	10,74 %
2017	39,62 %	14,97 %	10,87 %
2018	Data nejsou k dispozici	13,67 %	10,31 %

Zdroj: www.mapaexekuci.cz

Technická infrastruktura

Obec není plynofikována a kanalizace není vybudována. Převážná část obyvatelů obce je zásobována vodou z veřejného vodovodu a soukromých studní. Ve Slezských Pavlovicích byl v roce 2005 dobudován **veřejný vodovod**, který nahradil zastaralý vodovod původně sloužící státním statkům. Jsou na něj připojeny rodinné domy, bytové domy, občanská vybavenost i některé (využívané) výrobní objekty v zemědělských areálech. Tlaková část je provedena z trub PVC DN 63, ostatní rozvody z trub z rozvětveného Pe DN 63 až 110. Zdroj vody se nachází u Pavlovického potoka východně od zastavěného území obce. Vydatnost zdroje je průměrně 0,78 l/s, slouží jako jediný zdroj pitné vody pro obec. Rozborem vody bylo zjištěno, že voda vyhovuje ve všech ukazatelích požadavkům na pitnou vodu pro hromadné zásobování. Od vodního zdroje vede výtlačný řad DN 63 do věžového vodojemu 25 m³ (terén cca 229 m n.m.) umístěného ve výrobním areálu v jižní části zastavěného území. Výtlačný řad i vodojem byly v rámci výstavby nového vodovodu v roce 2005 zrekonstruovány. V rámci komplexních pozemkových úprav byla navržena pásma hygienické ochrany vodního zdroje 1. a 2. stupně, vyhlášeno však bylo pouze PHO I. stupně (nařízením Městského úřadu v Krnově, odboru životního prostředí č. 2005030689/ŽP/VH/231/S2 ze dne 18.11.2005). Jeho rozsah je zobrazen ve výkresu a je totožný s oploceným pozemkem vodního zdroje.

Odpady jsou v obci řešeny svozem komunálního odpadu. Svoz tříděného odpadu probíhá díky zapojení do projektu Osoblažské odpady s.r.o.

Připojení domácností k **internetu** je možné jak přes mobilní operátory, tak formou bezdrátového připojení. Internet v obci nabízí několik poskytovatelů. V prostorách knihovny je pro čtenáře přístup na internet zdarma.

V rámci technické infrastruktury má obec záměr o vybudování čističky odpadních vod, avšak termín realizace, s ohledem na finanční náročnost této investice, bude plánován v období 2022 – 2024.

Dopravní infrastruktura

Dopravní dostupnost je vzhledem k poloze tohoto území nedostatečná a velice limitující. Správní území obce leží stranou hlavní silniční sítě okresu Bruntál. V obci končí jediná silnice III. třídy č. 45730, spojující obce s ostatními částmi Osoblažska.

Dopravní obslužnost

Spojení obce s okolím je zajišťováno pouze autobusovou dopravou, nejbližší vlakové spojení - železniční stanice v Osoblaze, 5 km od Slezských Pavlovic.

Spojení obce Slezské Pavlovice s městem Krnov je pouze autobusovou dopravou (je zajišťována regionální společností Osoblažská dopravní společnost s.r.o.). Do okresního města Bruntál se obyvatelé dostanou pouze s přestupem na vlak v Krnově.

Počet spojů na těchto linkách je různý. Nejvytíženější je linka 851893 Jindřichov – Slezské Pavlovice a zpět (ve všední dny 7 spojů tam a 5 spojů zpět, o víkendech a svátcích 1 spoj tam a 2 zpět), naopak nejméně spojů jezdí na lince 851892 Krnov – Slezské Pavlovice a zpět (ve všední dny pouze 1 spoj tam a 2 zpět, v neděli 1 tam a 1 zpět). V některých časech na těchto linkách autobus nezajíždí do všech zastávek. (např. na lince 851892 brzký ranní spoj pouze z Liptaně do Slezských Pavlovic nebo večerní spoj pouze z Krnova do Liptaně).

Spojení s okresním městem Bruntál s přestupy:

- ve všední dny (po-čet) jezdí 7 autobusových spojů s přestupem v Krnově (2 hod.) a 1 spoj s přestupy v Albrechticích a Krnově (2,35 hod)
- v pátek a sobotu jsou to 2 autobusové spoje s přestupem v Krnově, 2 spoje s přestupy v Jindřichově a Krnově (1,46 hod.) a 1 spoj s přestupy v Osoblaze a Krnově (3,16 hod.)
- v neděli jsou to 2 spoje s přestupem v Krnově, 1 spoj s přestupy v Jindřichově a Krnově a 1 spoj s přestupy v Osoblaze a Krnově

Tab. č. 8: Spojení s městem Krnov (52 km)

	Počet spojů za den ze Slezských Pavlovic (Bus)	Počet spojů za den do Slezských Pavlovic (Bus)
Pondělí až čtvrtek	8	7
Pátek až neděle	2	2

Zdroj: IDOS

Výše uvedená tabulka uvádí pouze spoje bez přestupů. Mimo tyto spoje existují také spoje s přestupem, a to:

- pondělí až čtvrtek 1 autobusový spoj ze Slezských Pavlovic do Krnova s přestupem v Albrechticích (1,18 hod.) a 1 autobusový spoj s přestupy v Osoblaze a Slezských Rudolticích (1,57 hod.)
- pátek a sobota 2 autobusové spoje ze Slezských Pavlovic do Krnova s přestupem v Osoblaze (1,30 hod.)
- neděle 1 autobusový spoj ze Slezských Pavlovic do Krnova s přestupem na vlak v Jindřichově (1,17 hod.)

Občanské vybavení veřejné infrastruktury zajišťuje základní potřeby občanů - zdravotnické a sociální služby, péči o rodinu, veřejnou zprávu, kulturu, osvětu, vzdělávání a výchovu. V obci se dnes nachází obecní úřad, knihovna, sociální poradna, klub pro děti a mládež, komunitní centrum, hřbitov, kostel, v plochách (OV) - občanské vybavení veřejné infrastruktury a (OH) - občanské vybavení veřejné infrastruktury hřbitov.

Ostatní občanské vybavení je vybavení, které obvykle vzniká na základě poptávky a zájmu – např. prodejny, ubytování a stravování, služby, sportoviště, hřiště apod. V obci je dnes prodejna smíšeného zboží (v přízemí bytového domu), dětské hřiště, klubovna TJ, psí útulek.

Bydlení

Obec Slezské Pavlovice disponuje 34 byty, z toho 8 sociálních bytů určených pro osoby zdravotně postižené a seniory.

Školství a vzdělávání

V obci Slezské Pavlovice není základní ani mateřská škola. Žáci dojíždí do 5 km vzdálené základní školy v Osoblaze a děti dojíždí do 5 km vzdálené mateřské školy v Hlince. Na území obce se nachází dětské hřiště.

Zdravotnictví a sociální péče

Obyvatelé Slezských Pavlovic musí k lékaři dojíždět do 5 km vzdálené Osoblahy. Na území obce není žádné zdravotnické zařízení, ani lékárna. V obci je poskytována **základní pečovatelská služba** pro nájemníky sociálních bytů. Nájemníkům sociálních bytů je zajištěn dovoz obědů a také základní pečovatelská péče (úklid, dovoz léků, doprovod k lékaři, aj.).

Základní sociální poradenství, pracovní a dluhové poradenství je zajišťováno v rámci projektu organizace Osoblažský cech, a to v budově obecního úřadu každé úterý a čtvrtek.

Kultura, sport a volnočasové aktivity

Pro kulturně-společenský život mají občané k dispozici kulturní sál, cykloklub a veřejnou knihovnu. Z budovy bývalé mateřské školky vznikl v roce 2010 nový kulturní dům. Každoročně v listopadu se ve vesnici pořádá slavnost k výročí vysvěcení kostela sv. Ondřeje, oblíbené jsou oslavy k MDŽ či ke Dni dětí. Zástupci obce pořádají pravidelně posezení se seniory. V žádné domácnosti nechybí ani každoroční návštěva Tří králů a Mikuláše se svým doprovodem andělů a čertů. V Pavlovicích působí oddíl kopané TJ Slezské Pavlovice

a spolek Český svaz žen. Pro sportovní vyžití slouží fotbalové a volejbalové hřiště. Z tradičních sportovních akcí konaných v obci lze jmenovat sportovní den a turnaj o putovní pohár v kopané, ale také tradiční badmintonový turnaj.

Turismus

V okolí Slezských Pavlovic se nachází krásné přírodní rezervace Džungle a Pavlovický rybník. Džungle se vyznačuje výskytem vzácných druhů dubů, olší, vrb, mokřadů či sněženek podsněžníku. Rezervace kolem Pavlovického rybníka pak byla zřízena díky dalším vodním a mokřadním ekosystémům, které slouží pro hnízdící odlétající ptactvo. Raritou přírodní rezervace jsou žijící chráněné druhy živočichů. Například z obojživelníků je to kuňka obecná, rosnička zelená, skokan zelený či ropucha obecná. Zvláště chráněni jsou pak ptáci, např. čírka modrá, Bukáček malý, chřástal vodní nebo rákosník velký.

Kulturními památkami v obci jsou barokní zámek, filiální pseudogotický kostel sv. Ondřeje pocházející z 2. poloviny 19. století, barokní socha sv. Jana Nepomuckého z 2. pol. 18. století či pomník obětem první světové války.

Další turistické cíle ve Slezských Pavlovicích: Hraniční sloup, či boží muka.

Obec Slezské Pavlovice vznikla podle zákona č. 367/1990 Sb., o obcích ve znění pozdějších předpisů dnem voleb do obecního zastupitelstva v roce 1990. Obec vykonává svoje funkce podle zákona č. 128/2000 Sb., ve znění pozdějších předpisů. Správu obce vykonává starostka a obecní zastupitelstvo, které má 5 členů (včetně starostky).

Obecní úřad a jeho kompetence

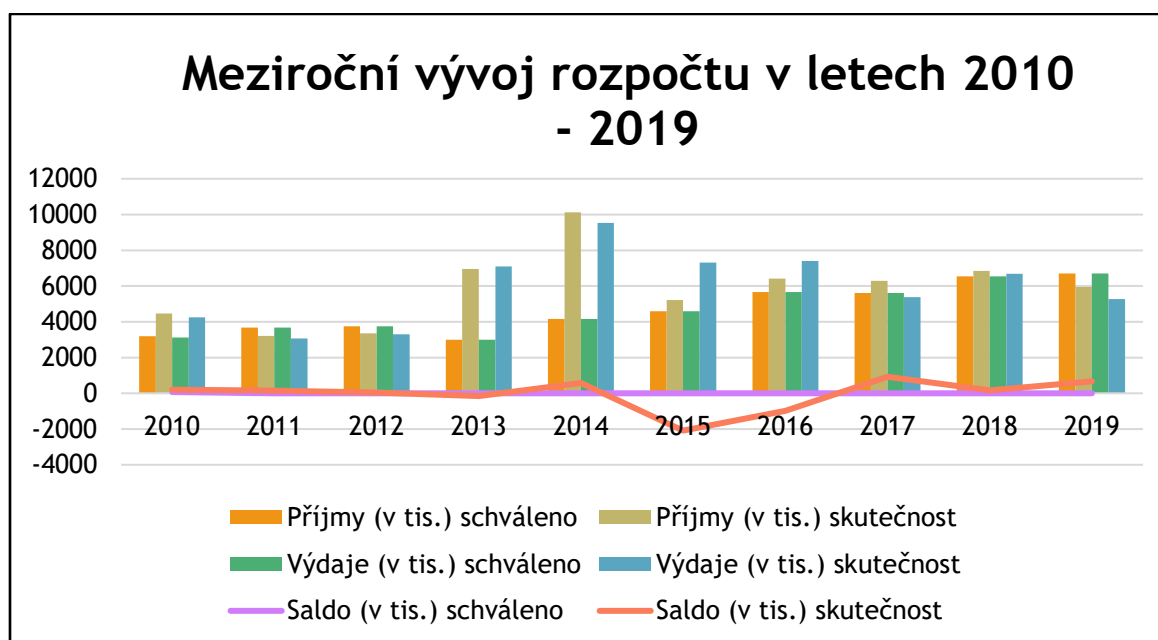
Obecní úřad Slezské Pavlovice je obcí I. stupně a nevykonává správní činnosti pro jiné obce, zajišťuje správu pouze pro své území. Pověřeným obecním úřadem je obec s rozšířenou působností Krnov. V rámci obecní samosprávy působí 2 výbory – finanční a kontrolní. Obecní úřad má 4 zaměstnance včetně starostky. Obec Slezské Pavlovice je členem dobrovolného svazku obcí: Mikroregion Krnovsko, Mikroregion – Sdružení obcí Osoblažska a Euroregion Praděd.

Hospodaření a majetek obce

Obec v období posledních 10 let každoročně disponuje příjmy v průměru 4,6 mil. Kč. Od r. 2013 došlo k výraznému navýšení jak příjmů, tak výdajů, což má přímou souvislost s realizovanými investičními projekty zaměřenými především na rozvoj obce.

V roce 2014 dosáhly výdaje nejvyšší hodnoty, bylo rozděleno celkem téměř 9,5 mil. Kč, přičemž jejich největší část směřovala na pořízení dlouhodobého hmotného majetku, tzn. – budovy, haly a stavby, stroje, přístroje a zařízení.

Graf č. 4: Meziroční vývoj rozpočtu obce Slezské Pavlovice (2010-2019)



Zdroj: <https://monitor.statnipokladna.cz/>, vlastní zpracování

2. VÝCHODISKA PRO NÁVRHOVOU ČÁST

Východiska pro návrhovou část strategického plánu tvoří zejména poznatky z charakteristiky obce, výsledky z dotazníkového šetření v obci, které proběhlo během ledna 2020, a dále také výstupy z jednání pracovního týmu tvořeného starostou, zastupiteli obce a pracovníky Mikroregionu Osoblažsko, kde byla provedena SWOT analýza obce Slezské Pavlovice.

1) Dotazníkové šetření

Šetření probíhalo během ledna 2020, vrátilo se celkem 38 vyplněných dotazníků. Dotazník měl celkem 8 otázek a 2 podotázky. Většina z nich byla zaměřena na rozvoj obce, v rámci jedné z nich byl zjišťován věk respondentů a poslední, otevřená otázka, dala respondentům možnost vyjádřit své návrhy a připomínky. Z největší části se do dotazníkového šetření zapojili senioři starší 64 let (39%) a pak osoby ve věku 50–64 let (37%).

Tab. č. 9: Údaje o respondentech dotazníkového šetření

Údaje o respondentech	Počet respondentů	Vyjádřeno v %
15–29 let	1	3%
30–49 let	7	18%
50–64 let	14	37%
65 a více let	15	39%
Nevyplněno	1	3%
Celkem	38	100%

Zdroj: vlastní zpracování

Nejčastěji se obyvatelům Slezských Pavlovic na bydlení v obci líbí klidný život, příznivé životní prostředí a blízkost přírody. Naopak se jim nelíbí špatné vztahy mezi lidmi, nedostatek pracovních příležitostí a nezájem lidí o obec.

Téměř polovina respondentů je přesvědčena, že obyvatelé obce mají dostatek příležitostí ke vzájemným společenským kontaktům (např. společenské a kulturní akce). Pouze 4 respondenti se pokusili přijít na důvod, proč tomu tak je:

respondent 1. „akcí je spousta, lidé jich nevyužívají“,

respondent 2. „většině z těchto lidí nejspíš nevyhovuje osoba paní starostky“,

respondent 3. „důvod nelze posoudit“,

respondent 4. „zaměstnanost (finance)“.

Většina respondentů (84%) se zajímá o dění v obci a informace o něm sleduje pravidelně, nebo alespoň 1x měsíc, a to nejčastěji v obecním zpravodaji. Využívány jsou však i ostatní informační kanály (vývěska, webové stránky obce i Facebook).

Pokud by respondenti mohli rozhodnout o využití obecních finančních prostředků, přednostně by je z nabízených možností investovali do odkupu budovy se záměrem v ní zřídit kulturní dům, dále by využili stávající prostory v obci pro další aktivity (hospodu, ubytovací prostor pro turisty, aj.) a zaměřili se na péči o veřejnou zeleň a prostředí v obci.

2) SWOT analýza

SWOT analýza je dnes již standardní analytickou metodou regionálního rozvoje. Její podstatou je odhalení a současně vzájemné porovnávání vnitřních silných a slabých stránek a vnějších podmínek působících na obec. Jedná se o analýzu hlavních tendencí současného a budoucího vývoje obce. Smysl SWOT analýzy spočívá v akceptování silných stránek a odstraňování (nebo alespoň omezování) stránek slabých, čímž se zvyšuje pravděpodobnost budoucí realizace příležitostí, a naopak se omezuje dopad pojmenovaných hrozeb. Výsledky SWOT analýzy slouží jako základ pro vymezení problémových oblastí, zaměření rozvojového plánu obce a zacílení stanovených opatření.

Tab. č. 10: SWOT analýza obce Slezské Pavlovice

	SILNÉ STRÁNKY (S)	SLABÉ STRÁNKY (W)
Vnitřní faktory	<ul style="list-style-type: none"> • KD – prostor ke scházení a pořádání akcí • S02 – vlastní zdroj vody včetně infrastruktury • S03 – příroda, prostředí a turistické atraktivity (kvalita půdy, cyklotrasy, přírodní rezervace apod.) • S04 – obchod v obci • S05 – klidný život • S06 – blízkost hraničního přechodu do Polska 	<ul style="list-style-type: none"> • nedostatek příležitostí k získání vlastních finančních prostředků (lesy apod.) • nedostatečná občanská vybavenost • nedostatečné zázemí pro turisty a turismus • chybějící ČOVky a most přes potok • nedostatek pracovních příležitostí a nízká motivace k práci • mezilidské vztahy • špatný mobilní signál • nevyhovující stav místních komunikací

	PŘÍLEŽITOSTI (O)	HROZBY (T)
	<ul style="list-style-type: none"> • využití stávajících prázdných budov a pozemků k bydlení a podnikání • zvelebení centra obce • otevření hospody • vybudování zázemí pro turisty i místní občany • kultivace požární nádrže a potoka • využití veřejné zeleně (produkce ovoce/zeleniny) • vybudování naučné stezky • rekonstrukce kabin TJ Slezské Pavlovice 	<ul style="list-style-type: none"> • snížení objemu financí • živelní pohromy • zvýšení nezaměstnanosti • úbytek obyvatel

Zdroj: vlastní zpracování

NÁVRHOVÁ ČÁST

Návrhová část dokumentu vychází z jeho analytické části a reaguje na potřeby obce určením strategické vize a navržením 14. konkrétních opatření, jejichž postupnou realizací by mělo dojít k požadovanému rozvoji a naplnění stanovené vize. Jednotlivá opatření byla navržena pracovním týmem, který tvořila starostka obce, členové Zastupitelstva a pracovníci Mikroregionu Osoblažsko, následně došlo k jejich doplnění ze strany veřejnosti v rámci připomínkovacího řízení.

Opatření a aktivity

Stanovená opatření obsahují podrobnější popis, přehled jednotlivých aktivit vedoucích k jeho naplnění, informace o zodpovědných osobách, zdrojích financování, indikátorech plnění a také možná rizika při jejich realizaci. U každého ze 14. opatření je vždy uveden také přepokládaný termín realizace a priorita (1. priorita je nejvyšší, 14. nejnižší).

Tab. č. 11: Souhrn stanovených opatření

Číslo opatření	Název opatření	Priorita	Doba realizace
1.	Mapování nevyužitých budov a pozemků v obci včetně možnosti jejich odkupu do vlastnictví obce a odkup	1	2020-2026
2.	Zvelebení centra obce (revitalizace veřejné zeleně a vytvoření zázemí pro trávení volného času občanů)	2	2020-2026
3.	Úprava prostor cykloklubu dle norem pro stravovací zařízení	3	2020-2026
4.	Vybudování zázemí pro turisty i místní občany na pozemcích obce	4	2020-2026
5.	Zajištění kultivace požární nádrže a úprava koryta Pavlovického potoka	5	2020-2026
6.	Výsadba ovocných stromů na území obce	6	2020-2026
7.	Vybudování Pavlovické naučné stezky	7	2020-2026
8.	Rekonstrukce vnitřních prostor OÚ	8	2020-2026
9.	Vybudování přístupového chodníku k OÚ včetně revitalizace zahrady	9	2020-2026
10	Rekonstrukce bytového fondu obce	10	2020-2026
11	Rekonstrukce bytového domu č.p. 113	11	2020-2026
12	Vybudování sítě ČOV v obci	12	2020-2026
13	Odkup nemovitosti č.p. 105 a č.p. 106 za účelem dalšího využití	13	2020-2026
14	Rekonstrukce kabin TJ Slezské Pavlovice	14	2020-2026

Číslo a název opatření	1. Mapování nevyužitých budov a pozemků v obci včetně možnosti jejich odkupu do vlastnictví obce a odkup
Cíl opatření	Zajištění rozvoje a zkvalitnění života v obci
Popis opatření	Zmapování vlastnictví nevyužitých budov a pozemků, jejich případný odkup k využití pro obecní záměry
Aktivity vedoucí k naplnění opatření	<ol style="list-style-type: none"> 1. Monitoring nevyužitých budov a pozemků. 2. Jednání o odkupu a odkup budov a pozemků
Garant opatření	Starosta obce
Zdroje financování	ESIF,
Indikátory opatření	Zpráva z monitoringu nevyužívaných budov a pozemků na území obce, kupní smlouvy
Rizika realizace	Nesouhlas majitelů nemovitostí a budov k prodeji, nedostatek finančních prostředků
Datum realizace	2020-2026
Priorita opatření	1

Číslo a název opatření	2. Zvelebení centra obce (revitalizace veřejné zeleně a vytvoření zázemí pro trávení volného času občanů)
Cíl opatření	Zkvalitnění života v obci
Popis opatření	Vytvoření zázemí pro trávení volného času pro občany obce revitalizací veřejné zeleně a výstavbou veřejného posezení
Aktivity vedoucí k naplnění opatření	Vytvoření a realizace návrhu revitalizace zeleně a návrhu posezení
Garant opatření	Starosta obce
Zdroje financování	Vlastní zdroje, Moravskoslezský kraj, MŽP, ESIF
Indikátory opatření	Uskutečněná revitalizace zeleně a vybudované posezení
Rizika realizace	Nedostatek finančních prostředků
Datum realizace	2020-2026
Priorita opatření	2

Číslo a název opatření	3. Úprava prostor Cykloklubu dle norem pro stravovací zařízení
Cíl opatření	Zajištění rozvoje turistického ruchu
Popis opatření	Vybudování prostor stavebními úpravami v Cykloklubu pro poskytování hostinských služeb
Aktivity vedoucí k naplnění opatření	Příprava projektové dokumentace a realizace stavebních úprav
Garant opatření	Starosta obce
Zdroje financování	Vlastní zdroje, Moravskoslezský kraj
Indikátory opatření	Zkolaudované prostory hostinských služeb Cykloklubu
Rizika realizace	Nedostatek finančních prostředků
Datum realizace	2020-2026
Priorita opatření	3

Číslo a název opatření	4. Vybudování zázemí pro turisty i místní občany na pozemcích obce
Cíl opatření	Zvýšení turistické atraktivity obce
Popis opatření	Zpracování projektové dokumentace a následné vybudování komplexu ubytovacích chatků a sociálního zařízení.
Aktivity vedoucí k naplnění opatření	<ol style="list-style-type: none"> 1. Zpracování projektové dokumentace 2. Vybudování ubytovacích chatků a sociálního zázemí
Garant opatření	Starosta obce
Zdroje financování	ESIF, Moravskoslezský kraj
Indikátory opatření	Vybudovaný komplex ubytovacích chatků a sociálního zařízení, kolaudační protokoly
Rizika realizace	Nedostatek finančních prostředků
Datum realizace	2020-2026
Priorita opatření	4

Číslo a název opatření	5. Zajištění kultivace požární nádrže a úprava koryta Pavlovického potoka
Cíl opatření	Snížení rizika živelných pohrom v obci
Popis opatření	Zajištění kultivace požární nádrže a koryta Pavlovického potoka
Aktivity vedoucí k naplnění opatření	<ol style="list-style-type: none"> 1. Zajištění kultivace požární nádrže 2. Úprava koryta Pavlovického potoka
Garant opatření	Starosta obce
Zdroje financování	Vlastní zdroje, MŽP
Indikátory opatření	Zhotovená kultivace požární nádrže, upravené koryto Pavlovického potoka
Rizika realizace	Nedostatek finančních prostředků
Datum realizace	2020-2026
Priorita opatření	5

Číslo a název opatření	6. Výsadba ovocných stromů na území obce
Cíl opatření	Vytvoření podmínek pro rozvoj podnikatelských aktivit a zvýšení turistické atraktivity obce
Popis opatření	Vytvoření návrhu výsadby ovocných stromů v obci a jeho realizace
Aktivity vedoucí k naplnění opatření	<ol style="list-style-type: none"> 1. Vytvoření návrhu výsadby 2. Realizace výsadby
Garant opatření	Starosta obce
Zdroje financování	Vlastní zdroje
Indikátory opatření	Vytvořený návrh výsadby ovocných stromů, počet vysazených ovocných stromů
Rizika realizace	Nedostatek finančních zdrojů
Datum realizace	2020-2026
Priorita opatření	6

Číslo a název opatření		7. Vybudování Pavlovické naučné stezky
Cíl opatření	Zvýšení turistické atraktivity obce	
Popis opatření	Vytvoření dokumentace a realizace naučné stezky fauny a flóry od obce směrem k Pavlovickému rybníku	
Aktivity vedoucí k naplnění opatření	<ol style="list-style-type: none"> 1. Vytvoření dokumentace 2. Realizace naučné stezky 	
Garant opatření	Starosta obce	
Zdroje financování	ESIF, Moravskoslezský kraj,	
Indikátory opatření	Zpracovaná dokumentace naučné stezky, vybudovaná naučná stezka fauny a flóry	
Rizika realizace	Nedostatek finančních prostředků	
Datum realizace	2020-2026	
Priorita opatření	7	

Číslo a název opatření		8. Rekonstrukce vnitřních prostor OÚ
Cíl opatření	Zkvalitnění života v obci	
Popis opatření	Rekonstrukce vnitřních prostor OÚ (knihovna, kanceláře a přilehlé prostory)	
Aktivity vedoucí k naplnění opatření	Rekonstrukce vnitřních prostor OÚ	
Garant opatření	Starosta obce	
Zdroje financování	Vlastní zdroje	
Indikátory opatření	Zhotovená rekonstrukce	
Rizika realizace	Nedostatek finančních zdrojů	
Datum realizace	2020-2026	
Priorita opatření	8	

Číslo a název opatření	9. Rekonstrukce přístupového chodníku k OÚ včetně revitalizace zahrady
Cíl opatření	Zkvalitnění života v obci a bezpečnosti chodců
Popis opatření	Z důvodu bezpečnosti chodců bude zrekonstruován chodník vedoucí k obci a současně bude zpracována dokumentace k revitalizaci zahrady OÚ, následně proběhne její revitalizace
Aktivity vedoucí k naplnění opatření	<ol style="list-style-type: none"> 1. Rekonstrukce chodníku k OÚ 2. Zpracování dokumentace k revitalizaci zahrady
Garant opatření	Starosta obce
Zdroje financování	ESIF, Moravskoslezský kraj
Indikátory opatření	Rekonstruovaný chodník, zpracovaná dokumentace k revitalizaci zahrady OÚ, revitalizovaná zahrada
Rizika realizace	Nedostatek finančních zdrojů
Datum realizace	2020-2026
Priorita opatření	9

Číslo a název opatření	10. Rekonstrukce bytového fondu obce
Cíl opatření	Zkvalitnění života v obci
Popis opatření	Rekonstrukce elektroinstalace v bytovém domě č.p. 91 až č.p. 95 včetně rekonstrukce společných prostor těchto domů, úpravy exteriéru včetně vybudování posezení
Aktivity vedoucí k naplnění opatření	<ol style="list-style-type: none"> 1. Vytvoření projektové dokumentace 2. Realizace rekonstrukce
Garant opatření	Starosta obce
Zdroje financování	ESIF, Moravskoslezský kraj
Indikátory opatření	Zpracovaná projektová dokumentace, zrealizovaná rekonstrukce
Rizika realizace	Nedostatek finančních prostředků
Datum realizace	2020-2026
Priorita opatření	10

Číslo a název opatření	11. Rekonstrukce bytového domu č. 113
Cíl opatření	Zkvalitnění života v obci
Popis opatření	Rekonstrukce bytového fondu obce
Aktivity vedoucí k naplnění opatření	<ol style="list-style-type: none"> 1. Vytvoření projektové dokumentace 2. Realizace rekonstrukce
Garant opatření	Starosta obce
Zdroje financování	ESIF, Moravskoslezský kraj
Indikátory opatření	Zpracovaná projektová dokumentace, zrealizovaná rekonstrukce
Rizika realizace	Nedostatek finančních prostředků
Datum realizace	2020-2026
Priorita opatření	11

Číslo a název opatření	12. Vybudování sítě ČOV v obci
Cíl opatření	Zkvalitnění životního prostředí v obci vybudováním sítě ČOV
Popis opatření	
Aktivity vedoucí k naplnění opatření	<ol style="list-style-type: none"> 1. Vytvoření projektové dokumentace 2. Vybudování dílčích ČOV 3. Vybudování centrální ČOV
Garant opatření	Starosta obce
Zdroje financování	ESIF, Moravskoslezský kraj, MMR, MŽP
Indikátory opatření	Vybudované centrální ČOV a ČOV
Rizika realizace	Nedostatek finančních zdrojů
Datum realizace	2020-2026
Priorita opatření	12

Číslo a název opatření	13. Odkup nemovitosti č.p. 105 a č.p. 106 za účelem dalšího využití
Cíl opatření	Zajištění odkupu nemovitostí k dalšímu využití pro rozvoj obce
Popis opatření	Zajištění odkupu chátrajících nemovitostí
Aktivity vedoucí k naplnění opatření	<ol style="list-style-type: none"> 1. Vyjednávání s vlastníky o odkupu nemovitostí 2. Nákup nemovitostí 3. Posouzení statika a další kroky vedoucí k řešení neuspokojivého stavu budov
Garant opatření	Starosta obce
Zdroje financování	ESIF, další zdroje
Indikátory opatření	Odkoupené nemovitosti č.p. 105 a č.p. 106, posudek statika
Rizika realizace	Nedostatek finančních zdrojů, nesouhlas majitele nemovitosti s prodejem
Datum realizace	2020-2026
Priorita opatření	13

Číslo a název opatření	14. Rekonstrukce kabin TJ Slezské Pavlovice
Cíl opatření	Zajištění zkvalitnění sportovního života v obci
Popis opatření	Rekonstrukce kabin TJ Slezské Pavlovice
Aktivity vedoucí k naplnění opatření	Rekonstrukce kabin TJ Slezské Pavlovice
Garant opatření	Starosta obce
Zdroje financování	ESIF, vlastní zdroje
Indikátory opatření	Rekonstruované prostory
Rizika realizace	Nedostatek finančních prostředků
Datum realizace	2020-2026
Priorita opatření	14

Zajišťování naplňování programu bude mít na starosti Zastupitelstvo obce v čele se starostou. Monitoring, tedy kontrola naplňování a realizace plánu, bude probíhat dle potřeb obce, minimálně 1x za 2 roky a bude ho provádět Zastupitelstvo obce. Při monitoringu bude kladen důraz především na sledování nashromážděných dat a informací, které pomohou k vyhodnocení průběhu realizace dílčích aktivit jednotlivých opatření a cílů. Bude sledováno zejména:

- naplňování stanovených aktivit pro dané období,
- důvody, proč nedošlo k jejich realizaci,
- vyhledávání a zajišťování zdrojů pro financování aktivit strategického plánu a s tím spojená finanční náročnost,
- projednávání změn strategického plánu (např. změna klíčových aktivit, změna priority či plánovaná doba realizace)
- schvalování aktualizace.

Tento strategický dokument je dokumentem, který je potřeba aktualizovat v závislosti na průběhu realizace jeho částí. Každé změny a aktualizace budou schváleny na zasedání Zastupitelstva obce.

Dokument bude zveřejněn na webových stránkách obce a zároveň bude přístupný k nahlédnutí v listinné podobě na obecním úřadě.

Závěr

Program rozvoje obce Slezské Pavlovice je primárním rozvojovým dokumentem, kterým se bude řídit rozvoj obce v následujících 7 letech. Stanovuje rámce a priority rozvoje a každý významnější rozvojový záměr by s ním měl být v souladu, stejně jako například příprava rozpočtu obce či zpracování jiných strategických dokumentů.

Použité zdroje

- Webové stránky obce Slezské Pavlovice
- Český statistický úřad
- Webové stránky Moravskoslezského kraje
- Mapa exekucí - www.mapaexekuci.cz
- Monitor – kompletní přehled veřejných financí – www.monitor.statnipokladna.cz

Seznam grafů, obrázků a tabulek

Grafy

Graf č. 1: Průměrný věk obyvatel

Graf č. 2: Počet sňatků a rozvodů

Graf č. 3: Vývoj nezaměstnanosti v obci v letech 2015–2020

Graf č. 4: Meziroční vývoj rozpočtu obce Slezské Pavlovice (2010-2019)

Obrázky

Obr. č. 1.: Obce na území Krnovska

Tabulky

Tab. č. 1: Počet a věkové složení obyvatel obce Slezské Pavlovice v letech 2010-2019

Tab. č. 2: Migrace obyvatel obce Slezské Pavlovice v letech 2010-2019

Tab. č. 3: Vzdělanostní struktura obyvatel

Tab. č. 4: Podnikatelské subjekty podle převažující činnosti

Tab. č. 5: Ekonomické subjekty dle právní formy

Tab. č. 6: Nezaměstnanost

Tab. č. 7: Podíl osob v exekuci

Tab. č. 8: Spojení s městem Krnov

Tab. č. 9: Údaje o respondentech dotazníkového šetření

Tab. č. 10: SWOT analýza obce Slezské Pavlovice

Tab. č. 11: Souhrn stanovených opatření

